













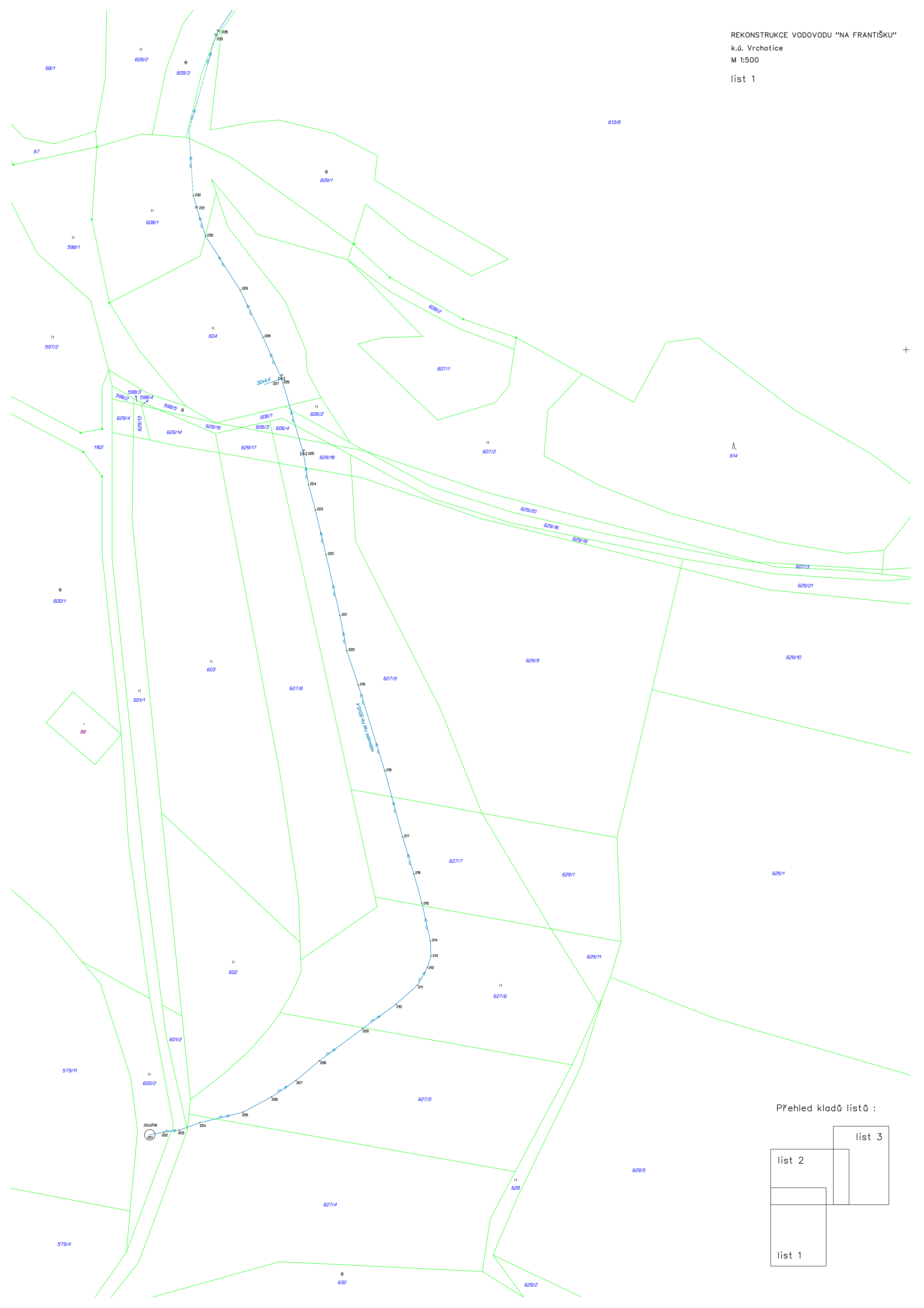


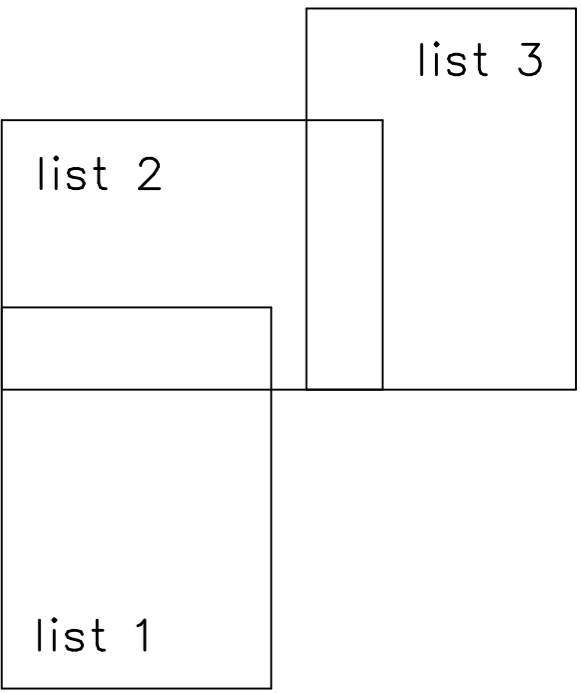
Legenda sítí:

	... vlastnická hranice
	... slučková hranice
	... trasa nového vodovodního řadu (potrubí)
	... trasa nového vodovodního řadu (trasa měřená na terénu)
	... kanalizační potrubí
	... podzemní elektrické vedení
	... nadzemní elektrické vedení NN
	... trasa vodovodu v chráničce
	... spojka / měřený bod trasy
	... skruž
	... vstupní šachta / šachta z PE roury
	... šoupě (poklop) / šoupě (zemní souprava)
	... podzemní hydrant
	... kohout

Geodetické práce Lukáš Kraft Benešovská 52 25791 Sedlec – Prčice IČO : 712 69 762 Tel.: 737 452 531	Okres : Příbram	Souřad. systém : S–JTSK
	Obec : Sedlec – Prčice	Výškový systém : BpV
	Kat.úz. : Vrchotice	Měřítko : 1:500
	Zak.č. : 115/2017	Výkres č. : 115/2017/VOD
Zaměřil : L. Kraft	Ověřil : Ing. P. Dvořáček	Datum : 9/2017
Investor : Město Sedlec – Prčice, Nám. 7. května 62, 257 91 Sedlec – Prčice		
REKONSTRUKCE VODOVODU "NA FRANTIŠKU" ZAMĚŘENÍ SKUTEČNÉHO PROVEDENÍ NOVE TRASY VODOVODNÍHO ŘADU		



Přehled kladů listů :



REKONSTRUKCE VODOVODU "NA FRANTIŠKU"
k.ú. Vrchotice
M 1:500
list 2

